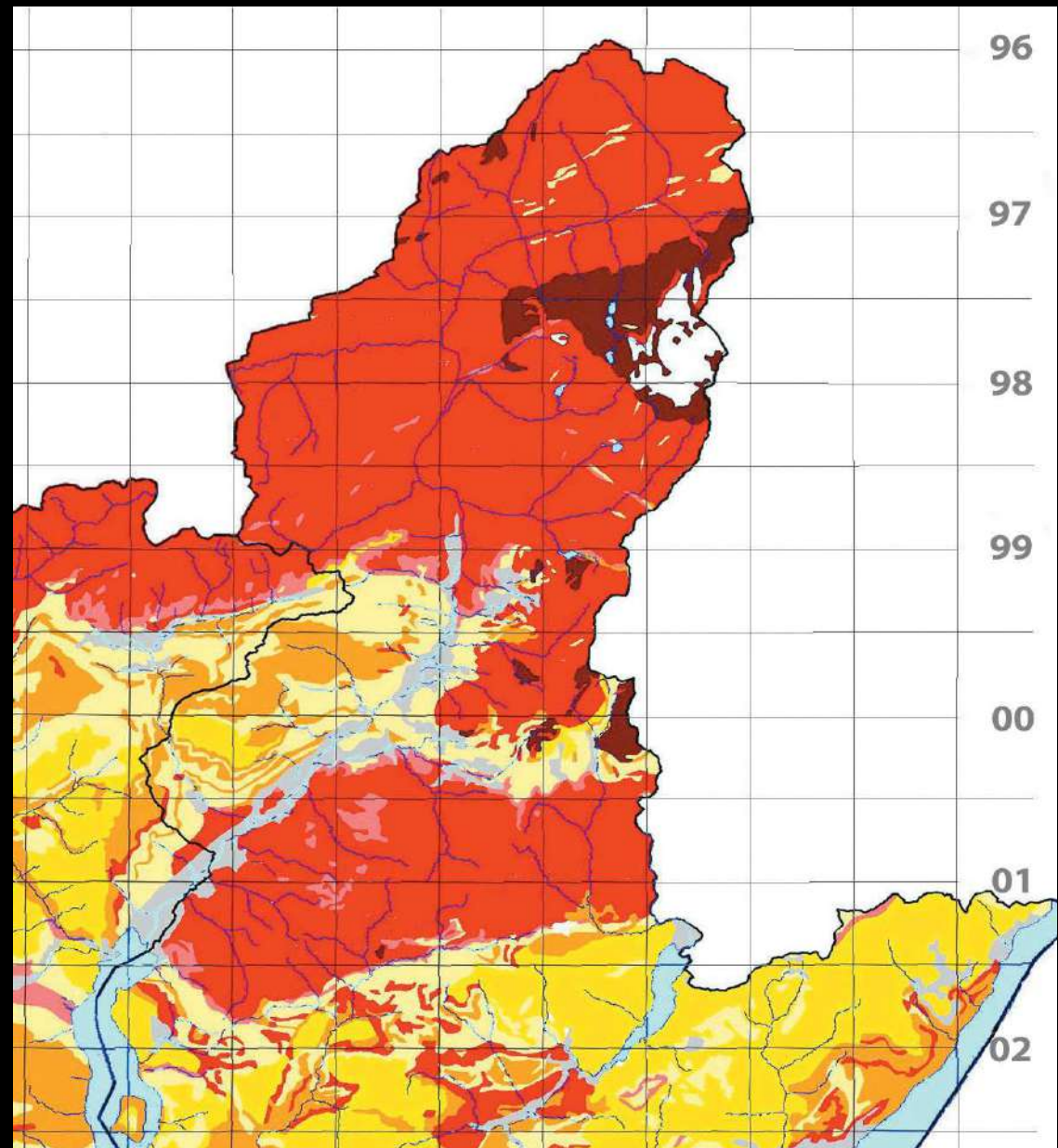



PAESAGGIO VEGETALE
La flora spontanea in Valle Camonica

Inquadramento geolitologico

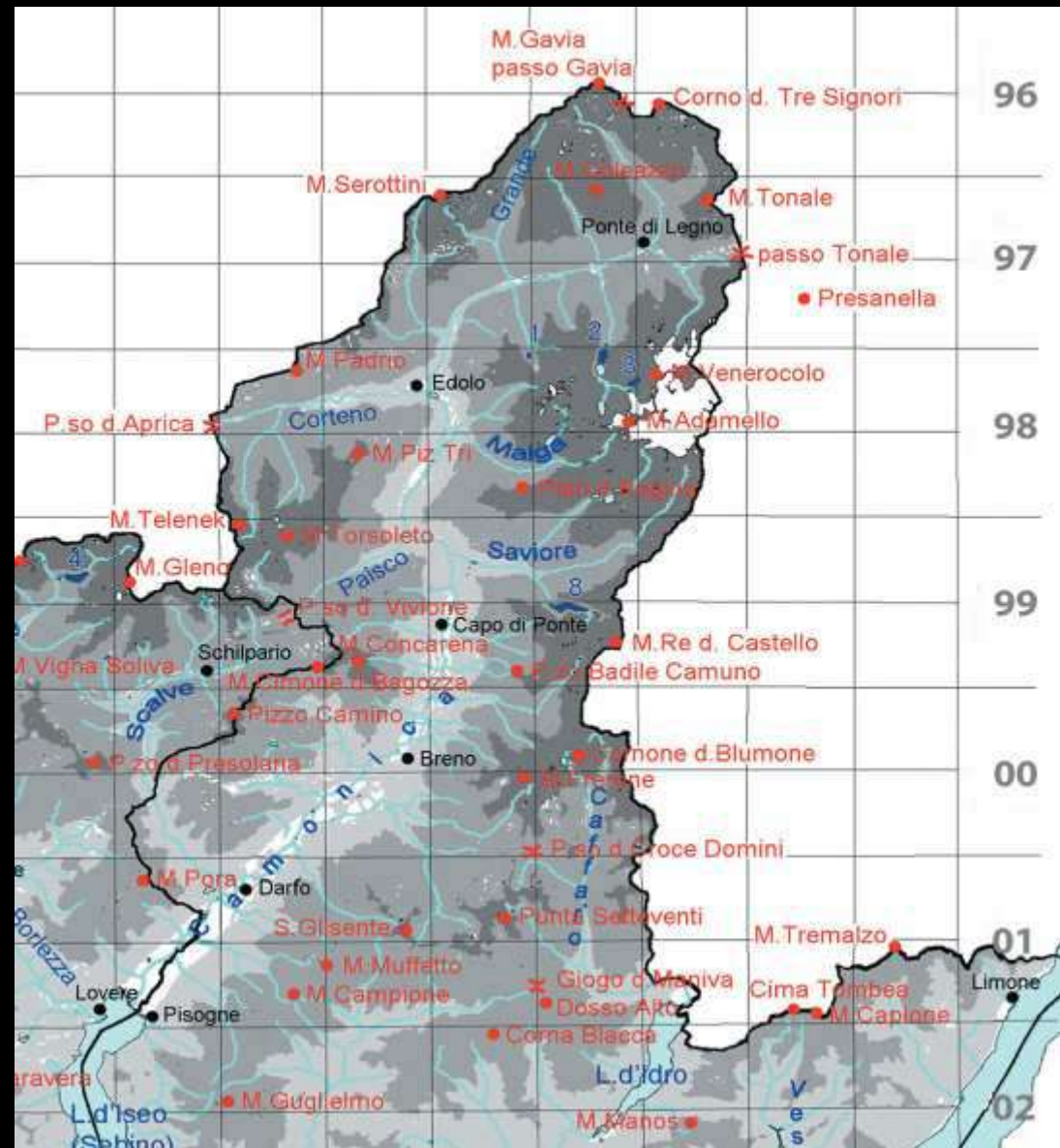

il condizionamento del
fattore fisico sulla flora



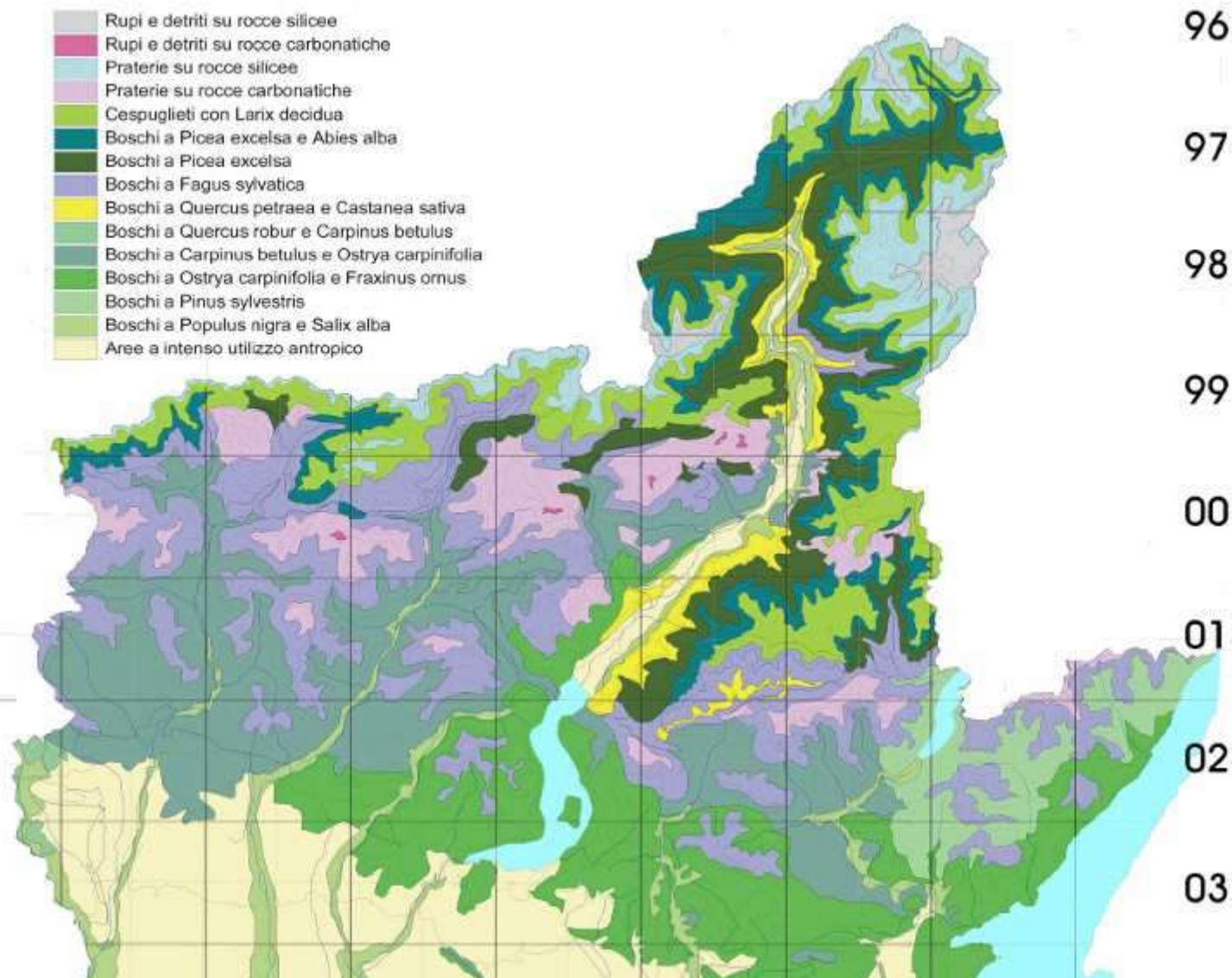
Lineamenti del paesaggio

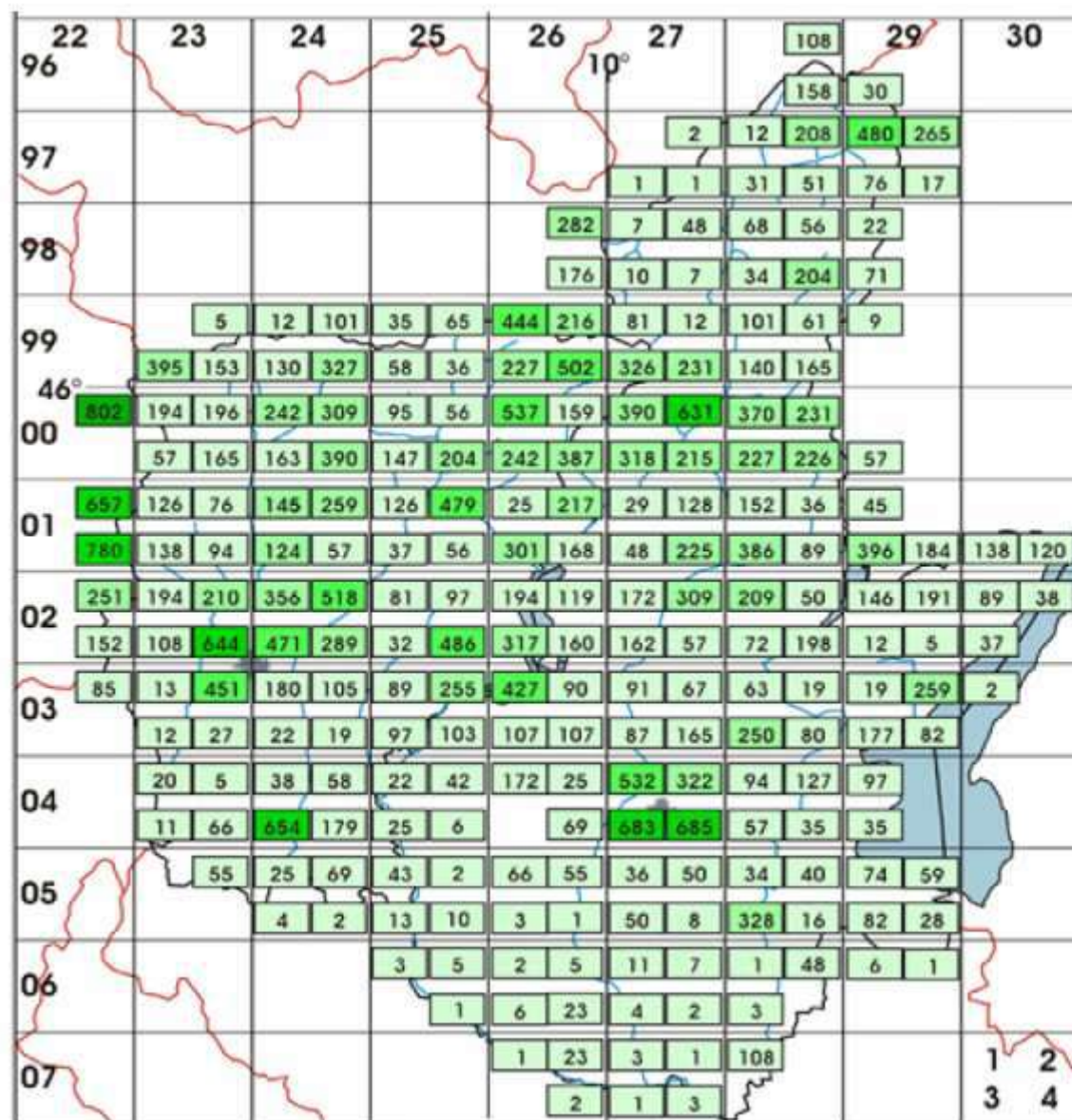
Il rilievo

- Alpi Orobie e Prealpi Bergamasche
- Alpi Retiche Meridionali
- Prealpi Bresciane e Gardesane

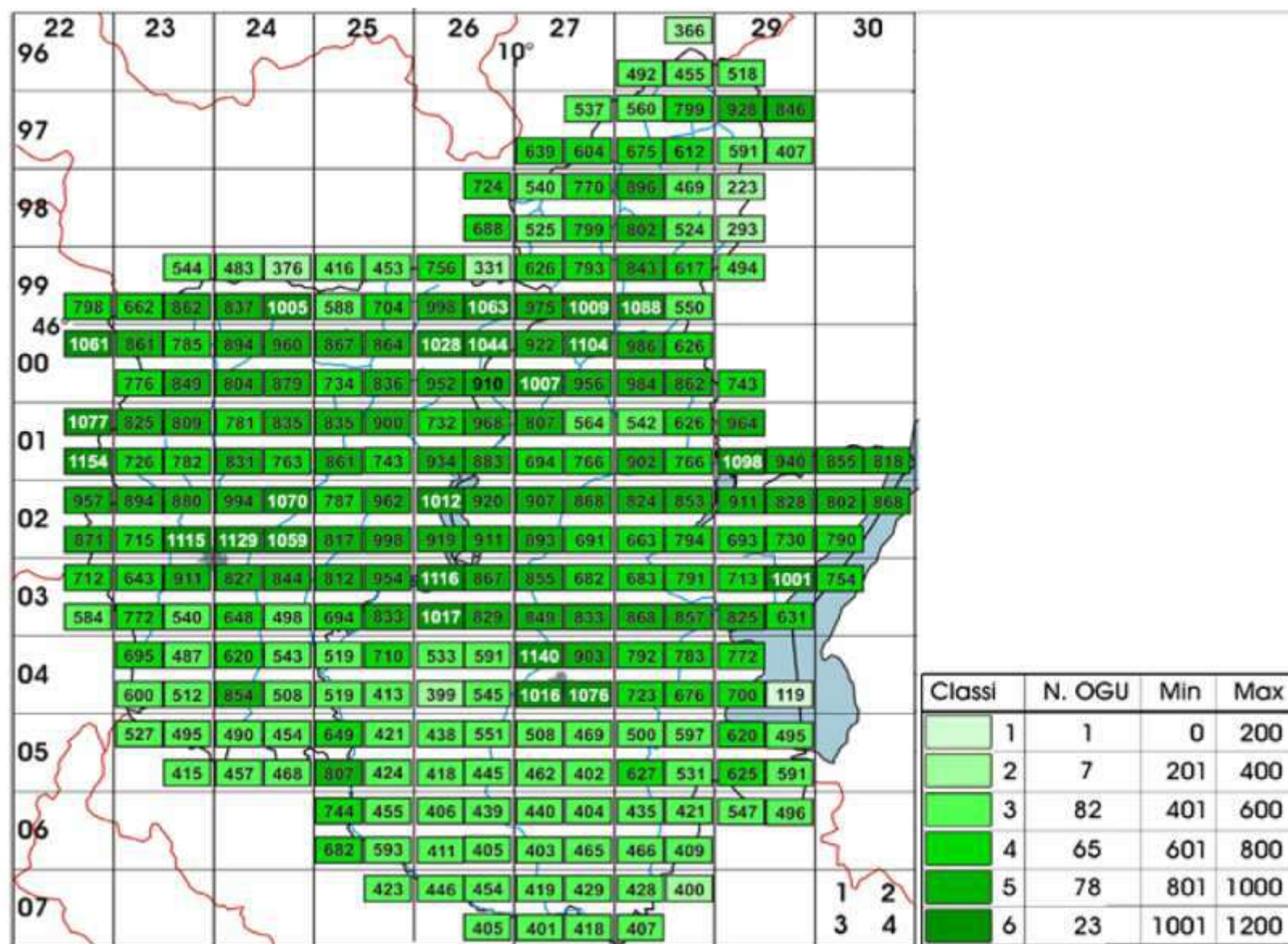


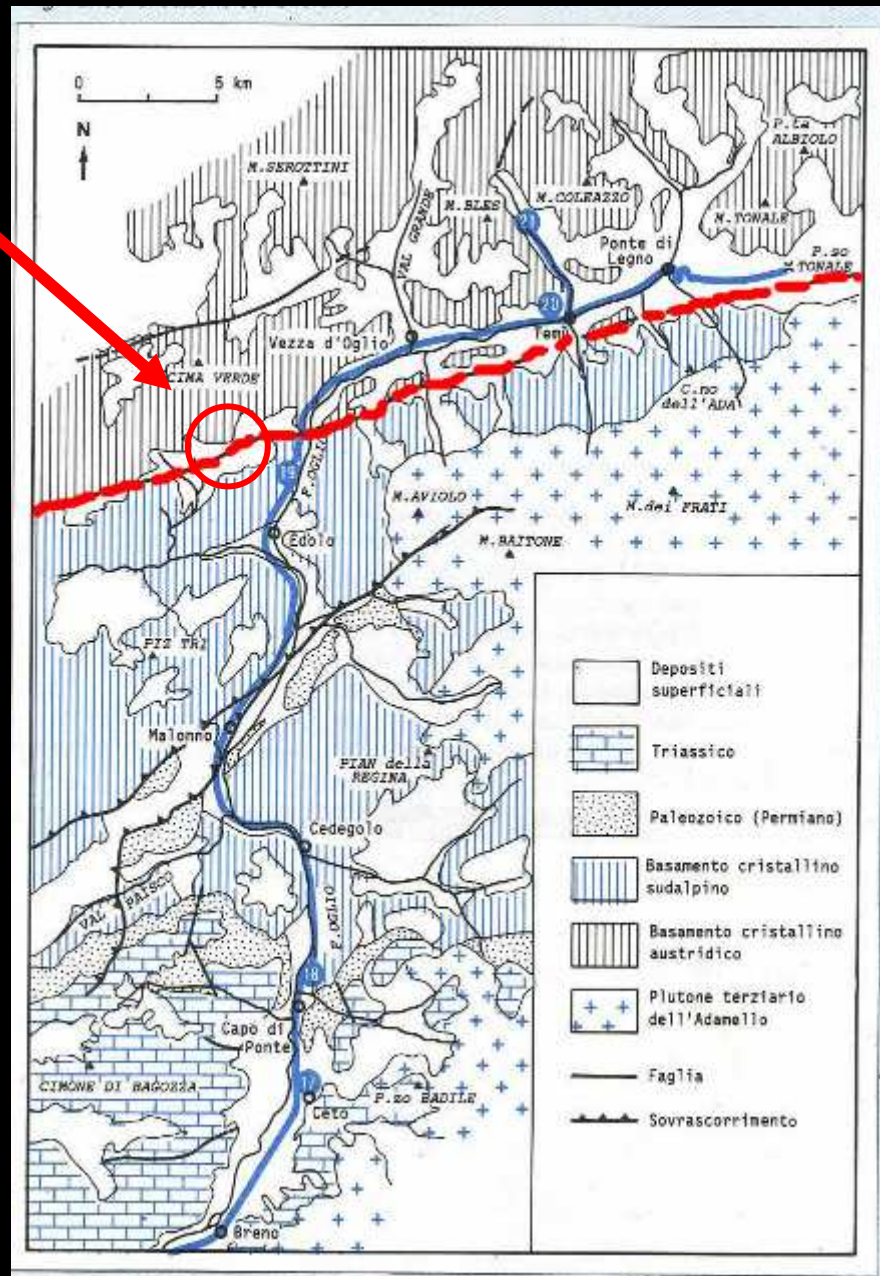
- Rupi e detriti su rocce silicee
- Rupi e detriti su rocce carbonatiche
- Praterie su rocce silicee
- Praterie su rocce carbonatiche
- Cespuglieti con *Larix decidua*
- Boschi a *Picea excelsa* e *Abies alba*
- Boschi a *Picea excelsa*
- Boschi a *Fagus sylvatica*
- Boschi a *Quercus petraea* e *Castanea sativa*
- Boschi a *Quercus robur* e *Carpinus betulus*
- Boschi a *Carpinus betulus* e *Ostrya carpinifolia*
- Boschi a *Ostrya carpinifolia* e *Fraxinus ornus*
- Boschi a *Pinus sylvestris*
- Boschi a *Populus nigra* e *Salix alba*
- Aree a intenso utilizzo antropico






Classi	N. OGU	Min	Max
1	184	0	200
2	41	201	400
3	11	401	600
4	8	601	800
5	1	>800	





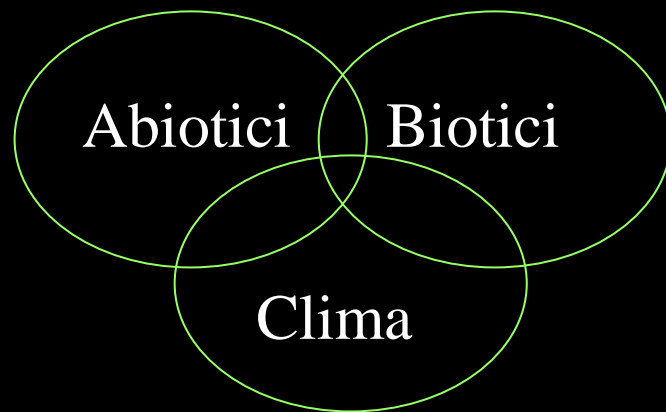
Linea insubrica

80 km

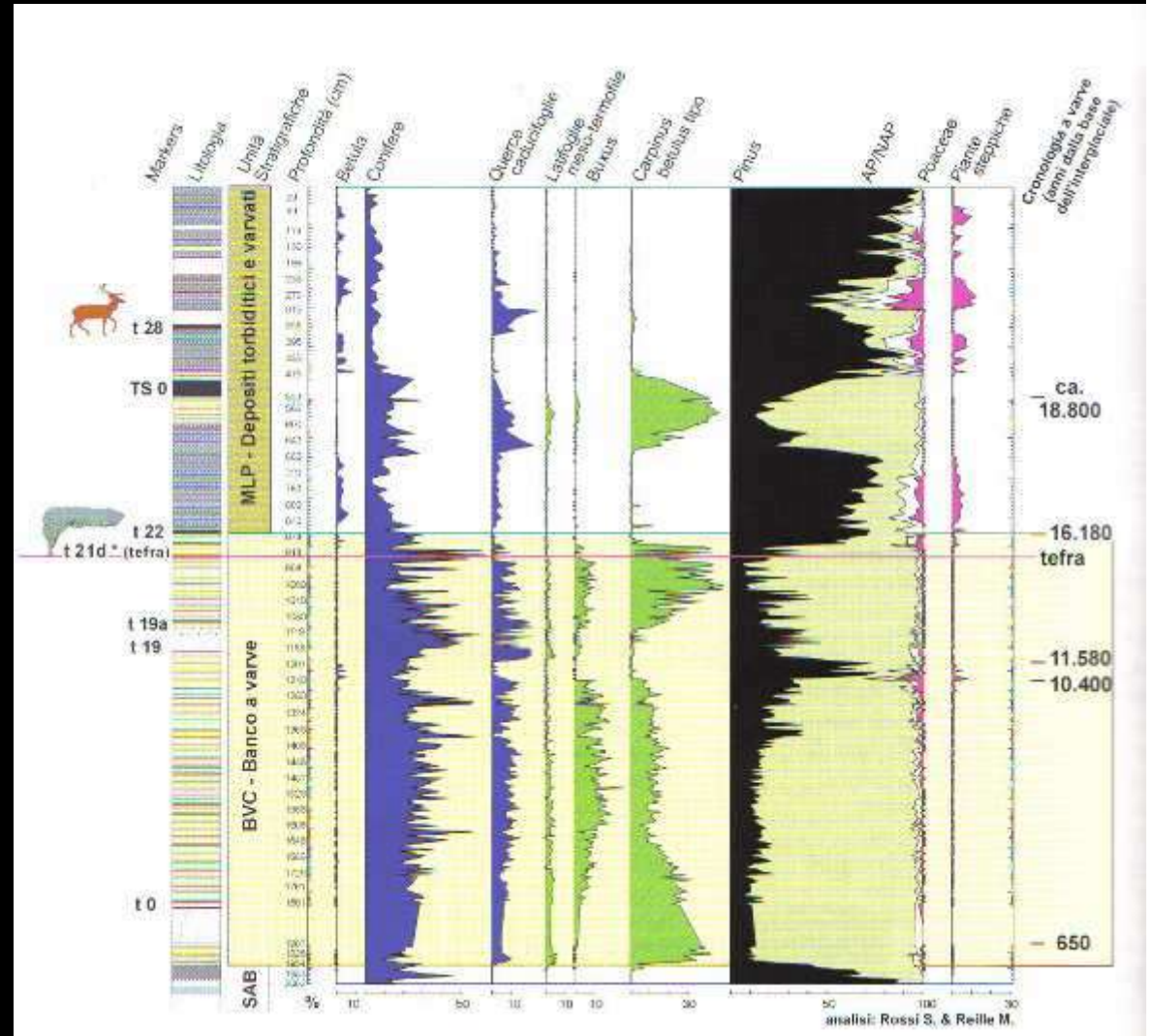


Clima >>> Vegetazione

Paleo-clima >>> Paleo-vegetazione



Forme del paesaggio naturale



RAVAZZI, 2003

FEDELE, 1985 - Forum sul tema: SALVAGUARDIA DELL'AMBIENTE E RECUPERO DEI CENTRI STORICI

PIGNATTI, 1994 – Ecologia del Paesaggio

RAVAZZI, 2003 – Gli antichi bacini lacustri ed i fossili di Lefte, Ranica e Pianico-Seller.




FLORA & VEGETAZIONE









UNITA' DI PAESAGGIO

BA	BOSCHI DI AGHIFOGIE
BL	BOSCHI DI LATIFOGLIE
PK	PASCOLI SU SUOLI RICCHI DI CARBONATI
PS	PASCOLI SU SUOLI POVERI DI CARBONATI
AR	ARBUSTETI
ZU	ZONE UMIDE
GK	GHIAIONI RICCHI DI CARBONATI
GS	GHIAIONI POVERI DI CARBONATI
RK	RUPI RICCHE DI CARBONATI
RS	RUPI POVERE DI CARBONATI

BA

BOSCHI DI AGHIFOGLIE








Pinus mugo

















BL

BOSCHI DI LATIFOGLIE





















PK

PASCOLI SU SUOLI RICCHI DI CARBONATI







