A photograph of a wild boar standing in a forest clearing. The boar is the central focus, facing slightly to the left. It has dark, coarse fur and a prominent snout. In the background, there is a large, dark tree stump and some green foliage. The text "Come si svolge l'attività di controllo del cinghiale nel Parco" is overlaid in red on the image.

Come si svolge l'attività di controllo del cinghiale nel Parco

Maurizio Zucconelli – Guardiaparco

I principi

1. Ricordatevi che quello che andrete a fare non ha nulla a che fare con l'attività venatoria in senso stretto
2. Agirete solo sulla base di disposizioni impartite dall'Ente Parco e sotto il suo diretto controllo.
3. Nessuno di voi è o sarà autorizzato ad agire di propria iniziativa né ad effettuare attività di abbattimento se non all'interno del piano di lavoro stabilito



4. Il mancato rispetto del principio di cui sopra comporterà l'applicazione di sanzioni penali ed amministrative.

5. Vi viene richiesta la massima disponibilità e collaborazione in uno spirito di servizio nei confronti della pubblica amministrazione.

6. Dovrete evitare inutili e pretestuose polemiche mentre sono ben accetti suggerimenti e critiche costruttive.

7. Nello svolgimento delle attività che vi verranno richieste, le disposizioni vanno eseguite ed i protocolli operativi devono essere applicati con efficienza e puntualità.

Le tecniche applicabili:

- Le girate

Si svolgono in zone e periodi ove ci sia la ragionevole certezza di non arrecare grave danno o disturbo al complesso della fauna presente.

Il Numero di persone varia da un minimo di 5 ad un max di

10/15 e i cani utilizzati da 1 a 3

Le aree saranno molto circoscritte.

Nello svolgimento si applicherà un apposito disciplinare.



le governe

Sono luoghi definiti e predisposti in cui si effettua una pasturazione generalmente con mais.

L'abbattimento avviene da altana fissa o mobile.

Si utilizzano carabine munite di ottica e luce per illuminare l'area.



le gabbie di cattura



Necessitano di un particolare addestramento al loro utilizzo

ma le gabbie

- Sono di difficile gestione
- In genere si catturano solo animali giovani
- Non funzionano se nel gruppo ci sono femmine adulte
- Il successo dipende dalla quantità e varietà delle risorse alimentari presenti nel territorio. Gli animali sono sostanzialmente diffidenti nei confronti della struttura, per quanto ben mascherata. Il loro senso di attenzione aumenta o diminuisce con l'aumentare o il diminuire delle risorse alimentari a loro disposizione.

Appostamenti su colture interessate da danni

Si agisce in aree segnalate in genere dagli agricoltori all'Ente.

E' bene definire un programma di uscite.

Generalmente avvengono sulle semine oppure sulla maturazione o su prati.

Anche in questo caso si definisce un apposito disciplinare.

L'appostamento avviene, in genere, o su altana mobile o su auto.



Cerca notturna con faro

Si percorre con l'auto una zona ben stabilita e si illuminano le aree con l'ausilio di un faro. L'equipaggio dovrebbe essere formato da non più di due persone.

E' bene definire preliminarmente un calendario di uscite

Di norma ci dovrebbe essere la presenza di personale di vigilanza

Va definito un apposito disciplinare

E' bene utilizzare esclusivamente mezzi di servizio ben identificabili e non auto private

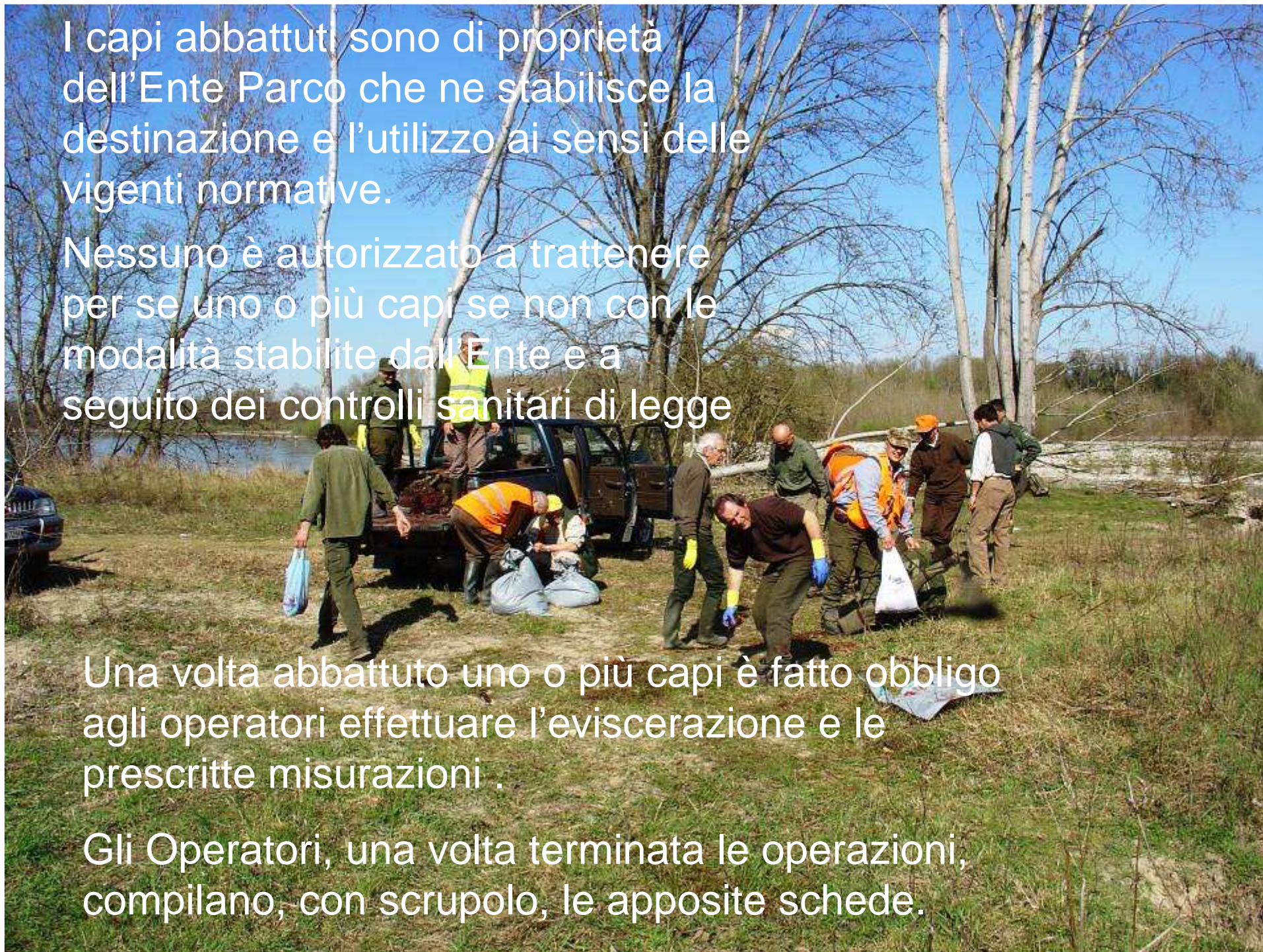


I capi abbattuti sono di proprietà dell'Ente Parco che ne stabilisce la destinazione e l'utilizzo ai sensi delle vigenti normative.


Nessuno è autorizzato a trattenere per se uno o più capi se non con le modalità stabilite dall'Ente e a seguito dei controlli sanitari di legge

Una volta abbattuto uno o più capi è fatto obbligo agli operatori effettuare l'eviscerazione e le prescritte misurazioni .

Gli Operatori, una volta terminata le operazioni, compilano, con scrupolo, le apposite schede.



Esempio di scheda di abbattimento


 Consorzio Parco Lombardo della Valle del Ticino
 Via Zanone 1 - 20021 Fonteviviano di Magenta (MI)
 tel. 02-87230 (nr. 2) e-mail: ticc@parcovalleticino.it - fax 02-87950607

Servizio Faunistico

PIANO ABBATTIMENTI CINGHIALE


SCHEDA USCITA (da consegnare a Zucconelli) N° _____ Data _____

Operatori: Guardiaparco _____ Volontari _____

dalle ore _____ alle ore _____ cond. meteo _____

percorso: (Comuni- Località) _____

cartografia: ctr n.ro _____ (indicare percorso e abbattimenti/avvistamenti)


 Consorzio Parco Lombardo della Valle del Ticino
 Via Zanone 1 - 20021 Fonteviviano di Magenta (MI)
 tel. 02-87230 (nr. 2) e-mail: ticc@parcovalleticino.it - fax 02-87950607

Servizio Faunistico

SCHEDA ABBATTIMENTO N° _____ Data _____

Generalità Abbattimento

Ora _____ Località _____
 (riportare in carta da allegare alla scheda)

Comune _____

Abbattimento aspetta cerca recupero altro _____

Osservazioni sul soggetto

solitario con altri _____

<input type="checkbox"/> n° _____ striati	<input type="checkbox"/> strisce
<input type="checkbox"/> n° _____ rossi	<input type="checkbox"/> < 1 anno
<input type="checkbox"/> n° _____ subadulti	1-2 anni M n° _____ F n° _____ Ind n° _____
<input type="checkbox"/> n° _____ adulti	> 2 anni M n° _____ F n° _____ Ind n° _____
<input type="checkbox"/> n° _____ età indeterminata	

in alimentazione in spostamento in riposo altro _____

Dati biometrici del soggetto abbattuto

Sesso: M F Ind _____

Età in mesi: stimata _____ da eruzione denti _____

Peso in Kg: stimato in piedi _____ eviscerato _____

Misure di lunghezza in cm:

1. Naso-coda (totale) _____
2. Testa _____
3. Coda _____
4. Lunghezza orecchio _____
5. Zampa post. sin. _____
6. Zoccolo-garrese _____
7. Giro toracico _____
8. Circonferenza collo _____

NOTE _____

Indicare nell'apposita scheda i prelievi effettuati

Rilevatori _____



Esempio di scheda di avvistamento



Consorzio Parco Lombardo della Valle del Ticino
Via Dante, 1 - 20031 Portofino Lido di Magenta (MI)
tel. 02-97210 int.218 - e-mail: torrefauna@libero.it - fax 02-97290657

Servizio Faunistico

PIANO MONITORAGGIO CINGHIALE

SCHEDA USCITA (da consegnare a Zucconelli) N° _____ Data _____

Operatori: Guardiaparco _____ Volontari _____

cartografia: ctr n. ro _____ (indicare percorso e avvistamenti)

Consorzio Parco Lombardo della Valle del Ticino
Via Dante, 1 - 20031 Portofino Lido di Magenta (MI)
tel. 02-97210 int.218 - e-mail: torrefauna@libero.it - fax 02-97290657

Servizio Faunistico

SCHEDA AVVISTAMENTO

N° _____ Data _____

Avvistamenti diretti

Ora _____ Località _____
(riportare in estratte carte allegata alla scheda)

Comune _____

Totale esemplari	Età		Sesso		
Di cui	<input type="checkbox"/> n°	striati	strisce		
	<input type="checkbox"/> n°	rossi	< 1 anno	M n°	F n°
	<input type="checkbox"/> n°	subadulti	1-2 anni	M n°	F n°
	<input type="checkbox"/> n°	adulti	> 2 anni	M n°	F n°
	<input type="checkbox"/> n°	età indeterminata		M n°	F n°

in alimentazione in spostamento in riposo altro

Note _____

Contatto attraverso segni presenza ●

- A Sfangate su alberi/arbusti (specificare specie)
- B Escrementi
- C Pozze di insoglio
- D Orme
- E Arature
- F Altro (specificare _____)

● Localizzare il segno di presenza sulla carta da allegare alla scheda identificandolo mediante la lettera di codifica (anche più segni sulla stessa carta).

Aggiungere sulla carta il tipo di ambiente su cui sono localizzati secondo la seguente codifica

1 Prato, pascolo	4 Coltivo (aggiungere tipo di coltivo)
2 Marcita	5 Bosco
3 Arbusteto	6 Altro (specificare)

Es. E 4 mais

Indica che nella zona cerchiata vi è una aratura (E) su coltivo (4) di mais

Note _____

Firma del compilatore _____



Grazie per l'attenzione

.... E

OCCHIO A DOVE SI SPARA

